ĪSTENOŠANAS SHĒMA PA KĀRTĀM

1.KĀRTA

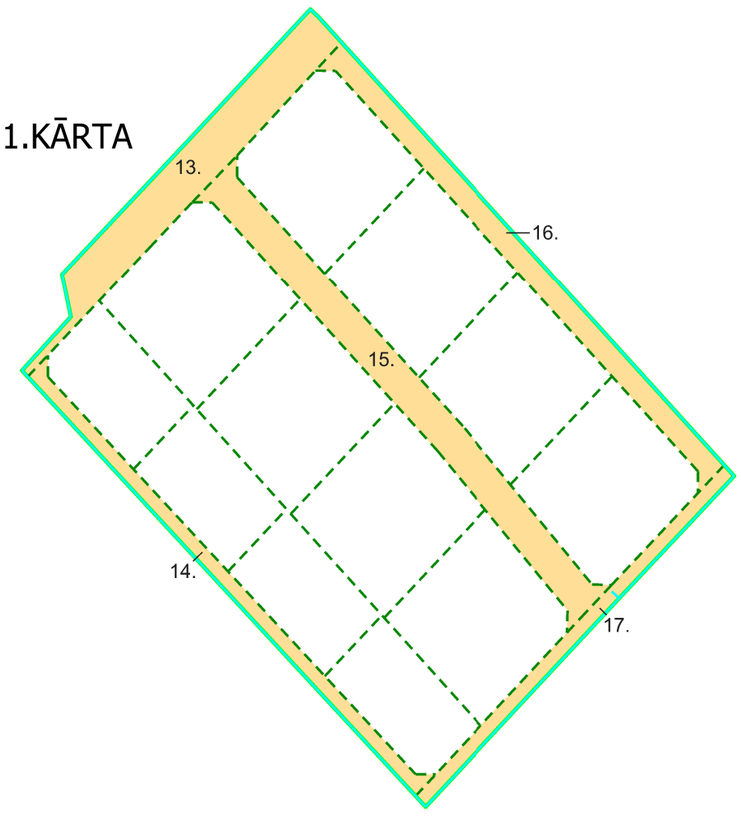

IZDALĀMĀS ZEMES VIENĪBAS UN KADASTRA APZĪMĒJUMU		
Nr.	1.kārtā izdalāmo zemes vienību platība ha(m²)	Piezīmes
13.	0.20 (2049)	
14.	0.10 (993)	
15.	0.24 (2373)	
16.	0.16 (1573)	
17.	0.08 (765)	
Kopā:	0.78 (7753)	

2.KĀRTA

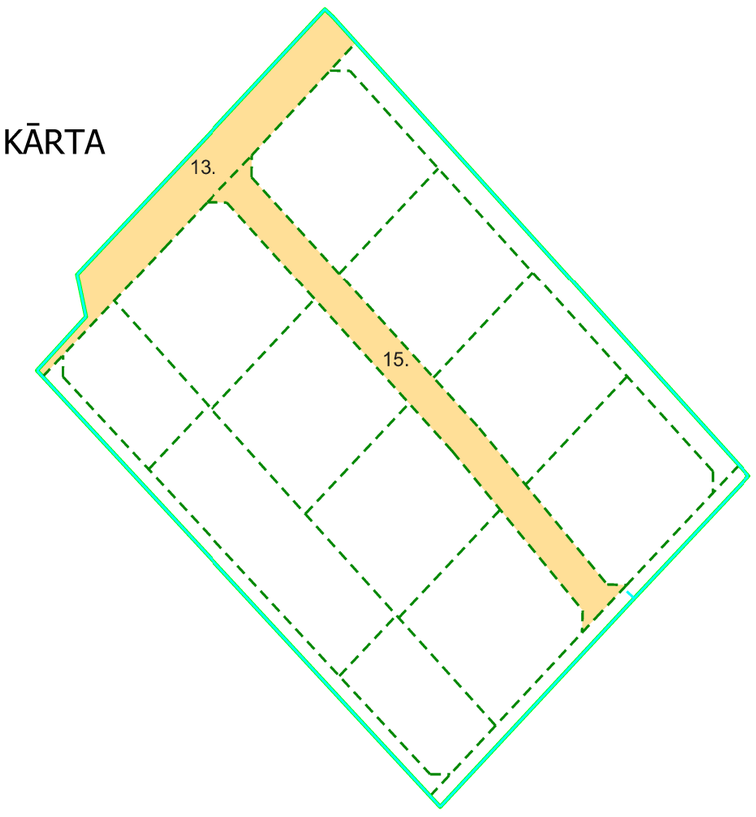

ŪDENSVADA UN KANALIZĀCIJAS INŽENIERKOMUNIKĀCIJU UN CEĻU IZBŪVE LĪDZ ŠĶEMBU SEGUMAM, NODOŠANA EKSPLUATĀCIJĀ		
Nr.	2.kāras zemes vienību platība ha(m²)	Piezīmes
13.	0.20 (2049)	
15.	0.24 (2373)	
Kopā:	0.44 (4422)	

3.KĀRTA

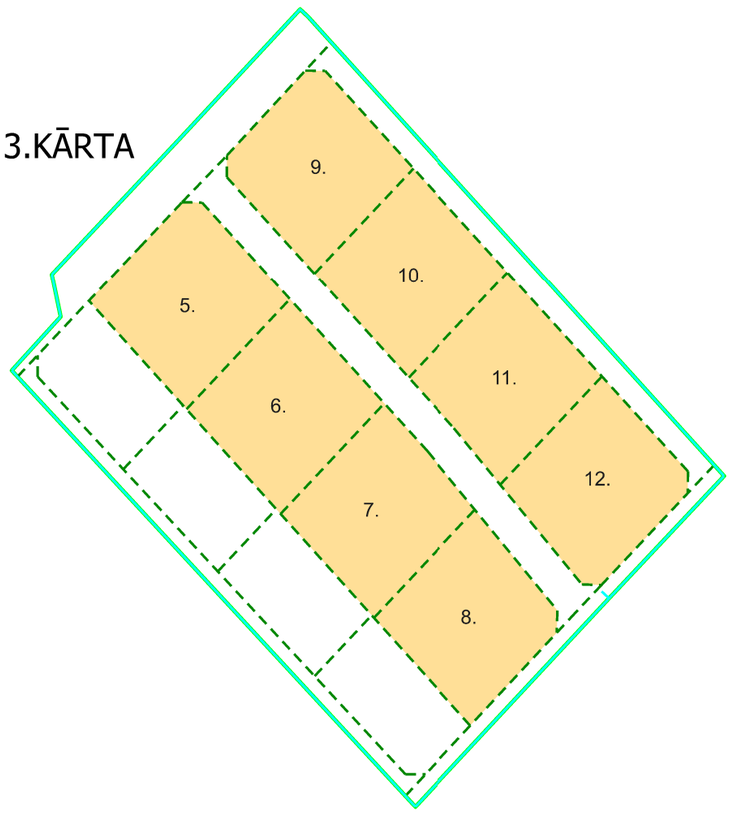

IZDALĀMĀS ZEMES VIENĪBAS UN KADASTRA APZĪMĒJUMU, ĒKU PROJEKTĒŠANA UN BŪVNIECĪBA		
Nr.	3.kārtas zemes vienību platība ha(m²)	Piezīmes
5.	0.25 (2509)	
6.	0.24 (2438)	
7.	0.24 (2410)	
8.	0.24 (2384)	
9.	0.24 (2395)	
10.	0.23 (2333)	
11.	0.23 (2348)	
12.	0.25 (2459)	
Kopā:	1.92 (19276)	

4.KĀRTA

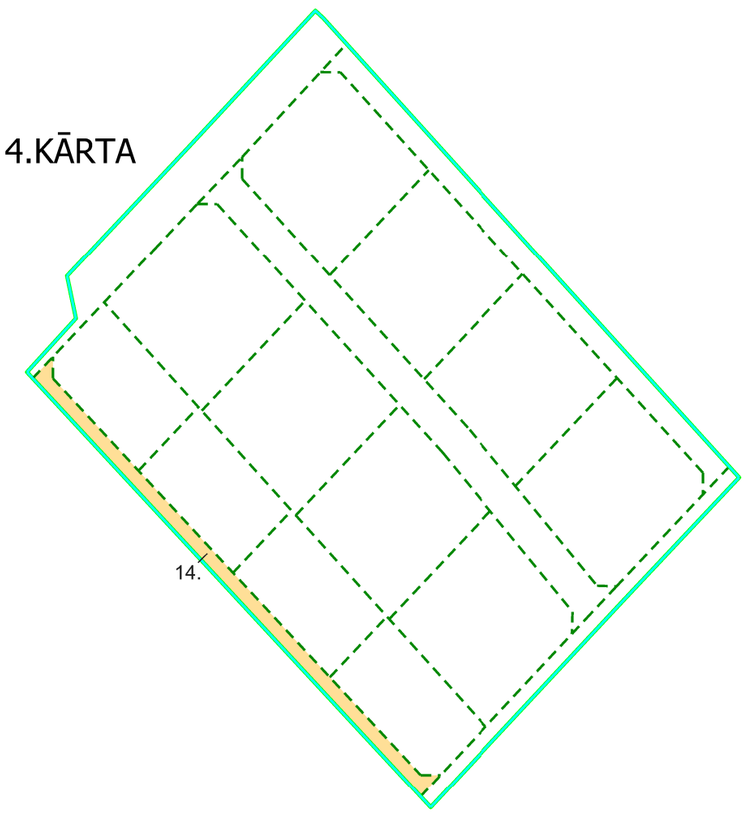

ŪDENSVADA UN KANALIZĀCIJAS INŽENIERKOMUNIKĀCIJU UN CEĻU IZBŪVE LĪDZ ŠĶEMBU SEGUMAM, NODOŠANA EKSPLUATĀCIJĀ		
Nr.	4.kārtas zemes vienību platība ha(m²)	Piezīmes
14.	0.10 (993)	Ielas izbūve iespējama, ja tiek noslēgts un reģistrēts zemesgrāmatā ceļa servitūta līgums ar nekustamā īpašuma ar kadastra Nr. 80700070136 Īpašnieku par piebraucamā ceļa izmantošanu, vai arī pēc Ezeriņa ielas pārņemšanu Pašvaldības īpašumā.
Kopā:	0.10 (993)	

5.KĀRTA

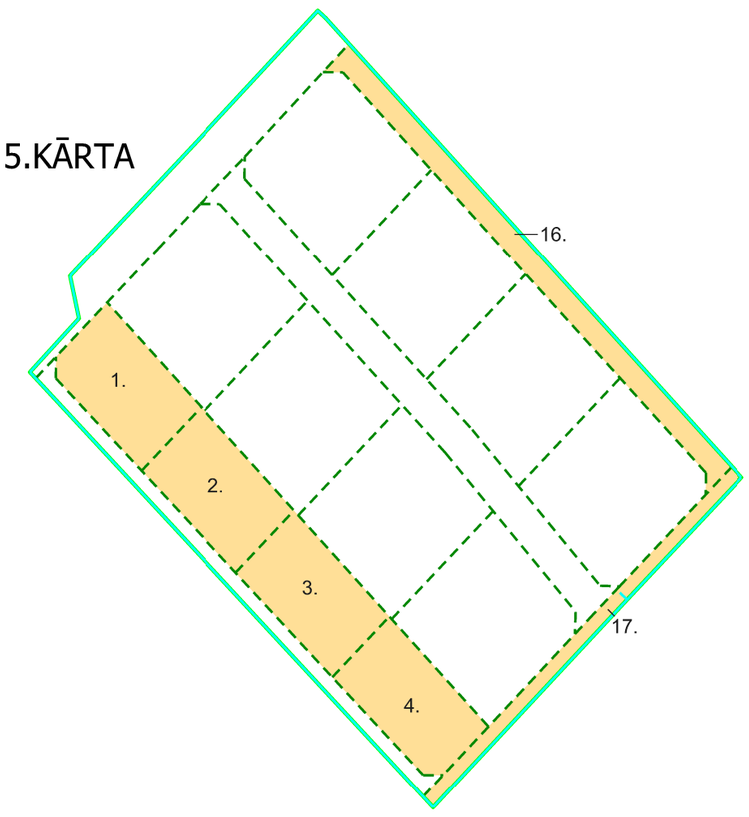

IZDALĀMĀS ZEMES VIENĪBAS UN KADASTRA APZĪMĒJUMU, ĒKU PROJEKTĒŠANA UN BŪVNIECĪBA		
Nr.	5.kārtas zemes vienību platība ha(m²)	Piezīmes
1.	0.14 (1414)	
2.	0.14 (1378)	
3.	0.14 (1378)	
4.	0.14 (1386)	
16.	0.16 (1573)	Detālplānojuma attīstībai ielas izbūve nav nepieciešama.
17.	0.08 (765)	Detālplānojuma attīstībai ielas izbūve nav nepieciešama.
Kopā:	0.8 (7894)	

APZĪMĒJUMI	NOSAUKUMS
	Detālplānojuma robeža
	Zemesgabala robeža
	Plānotā zemesgabala robeža
6.	Zemesgabalu numuri plānā
	Kārtu attīstībā iekļautās zemes vienības

PIEZĪMES

PĒC 80% PAREDZĒTO ĒKU BŪVNIECĪBAS PABEIGŠANAS UN TO NODOŠANAS EKSPLUATĀCIJĀ, IZBŪVĒJAMS IELU CIETAIS SEGUMS, GĀJĒJU UN VELO INFRASTRUKTŪRA, UN IELU APGAISMOJUMS ZEMES VIENĪBĀS NR.14; 15.

IELU CIETAIS SEGUMS, GĀJĒJU UN VELO INFRASTRUKTŪRA, UN IELU APGAISMOJUMS ZEMES VIENĪBĀ NR.13 IZBŪVĒJAMS, KAD ESOŠĀJĀ LAPENIEKU IELĀ, KURA PIEKĻAUJAS MINĒTAJAI ZEMES VIENĪBAI (ĀRPUS DETĀLPLĀNOJUMA ROBEŽAS) IR NODROŠINĀTS CIETAIS SEGUMS, GĀJĒJU UN VELO INFRASTRUKTŪRA, UN IELU APGAISMOJUMS UN TĀ IR NODOTA EKSPLUATĀCIJĀ.

8.Darbnīca
SIA "8.Darbnīca", reģ.nr.40103480281
Lauku iela 35-69, Jūrmala, LV-2016,
+371 26439223
iveta.puuke@gmail.com

Vadītāja	I.Pūķe		2021.
Arhitekte	I.Pabērza		2021.
Plānotāja	L.Magdeburgere		2021.

Objekts: DETĀLPLĀNOJUMS
nekustamajiem īpašumiem "ZVIRBUĻI" un "ZVIRBUĻI - 1", Lapeniekos, Ķekavas pagastā, Ķekavas novadā

Lapas nosaukums: ĪSTENOŠANAS SHĒMA PA KĀRTĀM

Grafiskā daļa sagatavota mērogā 1:500; izdrukas mērogs M 1:2000

Lapas nr.5 | Lapu skaists 5

Līgums Nr.01-08/2021